

Тур «Четыре Кавказские республики»

06.09 – 13.09.2025

8 дней / 7 ночей

Кабардино-Балкария

Осетия (Алания)

Ингушетия

Чечня

Автор Тура:
Захарова Елена

Контакты:
[Сайт](#) [Телеграм](#)



1-й день

Кабардино-Балкария

06.09.25



Вылет а/к S7 Москва – Минеральные воды.

Рейс в 12:45, прилет в 16:05

Трансфер в г. Нальчик (2 часа).

Заселение в эко-отель «Усадьба Нальчик», расположенный в районе Долинск, у подножия горы Малая Кизиловка.

Приветственный ужин (сыр, зелень, овощи, шашлык, местные б/а и а/напитки).

Ночь в отеле.





Прогулка по буковому лесу «1000 ступеней» (по желанию),
Завтрак в 9:00.

Выезд в Хуламо-Безенгиевское ущелье.

Из села Безенги, на джипах (65 км.) поднимаемся к Языку Тролля.



Большой зуб (Язык Тролля) - выступ в Безенгийском ущелье, охраняемый скальным массивом Ак-Кая. В обрыве, ниже тропы спрятались руины древнего аула Верхний Хулам (колыбель Хуламского общества). Здешние места называют «малыми Гималаями» из-за очень высоких гор, никогда не тающих ледников и нордических погодных условий.

Увидим **балкарское село Кара-Су**, в складке между скалистым и лесистым хребтами, **карстовый водопад «Тыжынты»**, в котором вода выдавливается из скал.

В солнечную погоду нас порадует своим великолепием **Безенгийская стена**, это 13-километровый горный массив, где сосредоточены 6 из 8 пятитысячников Кавказа.

Обед в с. Безенги и возвращение в наш уютный эко-отель, где в кафе можно поужинать или сходить в один из ресторанов в Атажукинском парке, который расположен через реку от нашего отеля и занимает третью часть города.

Если в этот вечер будет выступать местный Государственный академический ансамбль танца «Кабардинка» или «Балкария», то мы обязательно едем смотреть это чудо!

Ночь в отеле.



Прогулка по буковому лесу «1000 ступеней» (по желанию),
Завтрак в 9:00.

Выезд из города в Черекский район, где первыми на нашем пути будут знаменитые **Голубые озера**, нам интересно Нижнее озеро Церик-Кель.




Это самое большое и глубокое из пяти озёр, имеет зеленовато-голубой цвет и постоянную температуру воды 9,3 °С. Название озера, переводится с балкарского как «гнилое озеро» и связано это с тем, что вода содержит сероводород. Глубина — 292 м., что делает его одним из глубочайших карстовых озёр мира.


Далее по курсу красотища!

Черекская теснина, высотой над уровнем реки 300 м., где мы выйдем из машины у тоннеля, прорубленного в скале, пройдем старой дорогой под нависающими скалами и над отвесным обрывом ущелья.

продолжение →



Черекская теснина



Озеро Церик-Кель




Насладившись пейзажами Черекского ущелья, мы движемся дальше по серпантину в **горное селение Верхняя Балкария**. Осмотрим **руины старого балкарского аула Кюнлюм**, остатки сторожевых башен XVII в., и восстановленную **башню Абаевых**. **Обед в кафе «Орлиное гнездо»**.

Возвращаемся в Нальчик, по дороге заедем в самые известные в КБР, **горячие термальные купальни «Аушигер»**.


Вечером устроим прощальный ужин!

На Кавказе любят вкусно и сытно поесть и Нальчик не исключение. Шашлык, лепешки-хычины, баранья печень (жалбаур) и язычки на мангале, тушенная в сметане курица (гедлибже) и шикарная кондитерка на любой вкус!

Третья ночь в отеле и завтра с утра мы покидаем КБР и переезжаем во вторую республику Кавказа — Осетию!



Аул Кюнлюм



Купальни «Аушигер»



Завтрак в 8:00, ранний выезд из отеля и переезд в Северную Осетию!

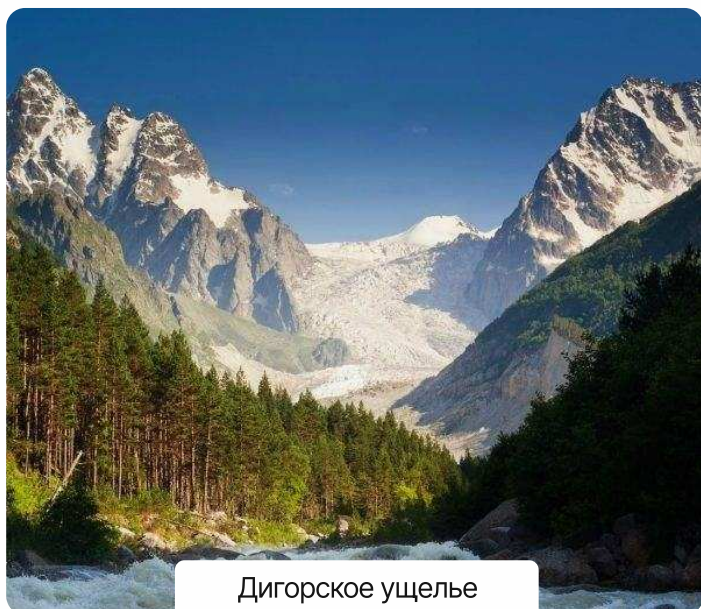
Через 87 км. мы уже будем в Осетии и первым на пути будет красивейшее **Дигорское ущелье**.

Каньон Ахсинта — ворота в горную Дигорию. Пройдем по легендарному Чертову мосту, с которого полюбуемся мчащейся внизу рекой Урух.

Мацута — древнее село через которое мы попадаем в Национальный парк Алания. «Стрелы нарта Сослана», музей Наны Задалески. Святилище Уастырджи, сторожевые башни, святой источник водопад Кумалдон.

Обед в с. Мацута с осетинскими пирогами. Выезжаем в г. Владикавказ, заселение в бутик-отель «Бристоль».

Прогулка по вечернему городу.
Ужин в любом понравившемся месте.



Дигорское ущелье



«Стрелы нарта Сослана»

**Завтрак в отеле в 8:00** (блюда по выбору)

В 9:00 **обзорная прогулка по городу** и продолжаем знакомство с Аланией.

Мы будем путешествовать по живописной горной **Транскавказской магистрали** (историческое название Военно-Осетинская дорога), которая пролегает через Главный Кавказский хребет и проходит по сказочному Алагирскому ущелью.

Любуясь завораживающими красотами, вы увидите выскакивающего из скалы, и, парящего над дорогой **«Ныхас Уастырджи»**. Это 28-ми тонный мощный монумент скачущего на серебряном коне Святого Уастырджи. В осетинской традиции этот небожитель, является одним из главных героев Осетинско-Нартского эпоса, покровителем путников и воинов.

Далее наш путь по светлому **Куртатинскому (Фиогдонскому) ущелью**. Ущелье расположено в самом центре горной Осетии. До наших дней здесь сохранились старинные Осетинские села с фамильными, боевыми, жилыми и сигнальными башнями, пещерные укрепления и древние культовые сооружения.

продолжение →



«Ныхас Уастырджи»



Акрополь Даргавс

**Средневековая скальная крепость Дзивгис.**

Крепость известна со времен нашествия Тамерлана в XV веке и это удивительное по тактической хитрости сооружение, созданное горцами для защиты от вражеских набегов.

Обед в кафе по дороге.

Посещаем **Аланский Свято-Успенский мужской монастырь** — это самая высокогорная православная обитель на территории России, расположенная на высоте 1300 метров. Здесь можно **подняться по «лестнице отпущения грехов»**, насладиться тишиной и уединением обители, а также увидеть точную копию древних Аланских храмов.

Далее **переезд в Даргавскую котловину**. По живописным горным склонам рассыпался целый «город» из 90-та склеповых сооружений оригинальной формы, **акрополь Даргавс**. По дороге увидим знаменитые качели, парящие над пропастью, арт-объект Осетинская буква «А». Башни Курта и Тага, другие фамильные башни, древние террасы, отвоеванные у гор для посадок земледельческих культур.

Еще один **переезд**, на этот раз **в Геналдонское (Кармадонское) ущелье** — одно из самых узких и суровых по своей красоте ущелий Осетии. Печальная слава ущелья связана со сходом ледника Колка в 2002 году и тайной исчезновения съемочной группы Сергея Бодрова младшего.

Возвращение в отель, ужин.

Свободное время. Завтра Мы покидаем Осетию и с утра выезжаем в третью кавказскую республику — Ингушетию!

**Завтрак в отеле 8:00****В 8:30 ранний выезд из отеля.**

Движемся по Военно-Грузинской дороге в географический центр Кавказа – Ингушетию к перевалу.




Цейломский перевал – одна из главных природных жемчужин Ингушетии. Это не просто дорога, а настоящий аттракцион впечатлений. Хотя дорога поднимает всего на высоту 2 100 метров (вершина горы Цей-Лоам), но благодаря удачному местоположению с вершины перевала открывается красивый вид на снежные вершины грузинских гор четырех тысячников, скалистые вершины Северной Осетии, а самые глазастые смогут увидеть Казбек. Помимо природной красоты в окрестностях перевала множество древних ингушских родовых башенных комплексов XVII века, среди них известные башни Вовнушки.

Обед в кафе на самой вершине перевала, рядом смотровая площадка.

Теперь начинается **спуск с видом на зубцы горы Гайкомд**. Именно там по мнению древних ингушей находился Олимп с языческими богами.

продолжение →



Цейломский перевал



Гора Гайкомд




Проехав полностью перевал, мы окажемся у **башенного комплекса Эгикал**. Здесь насчитывается более ста строений разного назначения: боевые и жилые башни, полубоевые башни, святилища и склепы.


Если будет не поздно, то успеем посмотреть самую молодую столицу России — **Магас. Назрань** — крупнейший город Ингушетии, служил столицей республики с 1991 по 2000 год, пока его не заменил Магас, который был построен специально для этой цели.

Переезд в г. Грозный, четвертую республику Кавказа.

Заселение в стильный отель Sintem Premium 4* в центре города, на пешеходном Арбате, на любимой, известной всем местным и туристам Аллее парящих зонтиков.



Эгикал



Магас

**Завтрак в отеле** (шведский стол)

Выезд из отеля в 9:00.

Недалеко от Грозного, в городе Аргун и затем в Шали, мы **посетим две красивейшие и величественные мечети «Сердце матери»** в стиле хайтек и мечеть из греческого белоснежного мрамора с острова Тасос **«Гордость Чечни»**.



Давным-давно в этом регионе произошло значительное землетрясение, вследствие чего обрушился хребет Кашкерлам, который засыпал речки Харсум и Кауху. Появилась большая запруда, в итоге сформировавшая данную локацию. Каждый камень и каждая стена в окрестностях водоема хранят в себе древние истории. Находки археологов и архитектурные сооружения, к примеру, жилые, а также боевые башни чеченцев, величественный нахский замок времен средневековья Алдам-Гези, молитвенные сооружения, древние могильники, старинные чеченские мечети, даже склепы свидетельствуют о тысячелетней истории этого района. Спрятан водоем на южной стороне величественного Андийского хребта. Поистине, это водное чудо Северного Кавказа меняет свою природу с учетом погодных капризов. В теплые дни оно окутано сверкающей голубизной, а его берега усыпаны ярко-зеленой растительностью. В то время, когда туман нисходит в долину, озеро прячется под мистическим покрывалом, придавая его окрестностям таинственный вид.

Выпьем **кофе в одной из лучших кофеен г. Аргун** и продолжим наше путешествие к высокогорному озеру Казеной-Ам.

Обед по дороге в кафе. Далее, мы посетим город стражников Хой — одно из древнейших поселений чеченцев, которое находилось на древней торговой дороге - «Великом шёлковом пути». Сейчас на этой территории находится Хойский историко-археологический комплекс, он был признан объектом культурного наследия России и к 2017 году была закончена его реставрация.

продолжение →

7-й день

Грозный


12.09.25



Возвращаемся в г. Грозный, в наш отель.

Прощаемся с нашим водителем-гидом Тимуром, он возвращается домой в Нальчик.

Прощальный ужин и свободное время для знакомства с вечерним городом. Наше путешествие подходит к концу, но надеюсь оно останется в сердце каждого навсегда!



«Сердце матери»



Озеро Казеной-Ам



Город стражников Хой



«Гордость Чечни»

8-й день

Грозный

13.09.25



Завтрак в отеле (шведский стол).


Свободное время для знакомства с дневным городом, обед, заказываем такси, аэропорт от города в 9 км.

Вылет а/к S7 Грозный - Москва в 16:55, **в Москве будем в 20:00**

В стоимость входит:

- Проживание в двухместных номерах с удобствами
- Завтраки все дни, приветственный ужин в первый день
- Сопровождение водителя-гида на всем маршруте
- Машина 20-ти местный Mercedes-Sprinter, джипы в КБР
- Трансфер из аэропорта Минводы в Нальчик (2 часа)

Цена тура: 52.000 руб. (от 8 чел. в группе)



*До встречи в незабываемом путешествии,
буду ждать Вас, активные и позитивные!*

Ваша Елена Прекрасная :)

Контакт для связи: [Телеграм](#)

Ознакомиться с турами: [Сайт](#)